

SITUACIÓN

Melgar de Arriba localidad situada en la comarca de Tierra de Campos, bañada por la ribera del Cea extendiéndose también por la ribera del Valderaduey. A esta ilustre villa se accede por la carretera que discurre paralela al Cea.

Se puede acceder desde la autovía del Camino de Santiago saliendo en Sahagún ó bien por la carretera N-601 salida desde Mayorga.



GASTRONOMIA



En el municipio existe una fábrica de quesos donde se elabora queso puro de oveja, así como una panadería en la que se pueden adquirir los dulces más típicos de Tierra de Campos: magdalenas, rosquillas, pastas de manteca, el San José o los tradicionales miguelitos. Además el pueblo dispone de bar, donde poder degustar comida tradicional de la zona y un chiringuito en el área recreativa abierto durante la época estival.



SERVICIOS


- * Ayuntamiento: 983 785 003
- * Quesos Hnos. Gamazo: 983 785 353
- * Ferca: 983 785 004
- * Panadería Hnos. Martínez: 983 785 233
- * Serrería Bajo de la Fuente: 983 785 014
- * Bar de Arriba: 983 785 080
- * Banco: Caja España: 983 751 117
- * Oficina de turismo: 983 785 003
- * C. público Virgen de la Vega: 983 785 380
- * Centro Sociocultural: 983 785 003
- * Farmacia: 983 785 251
- * Consultorio Medico: 983 785 003
- * Centro de Salud Urgencias: 983 75 12 58 - 112
- * Centro de Salud Citas: 983 752 035
- * Guardia Civil: 062
- * Albergue de peregrinos: 983 785 003



Ilustre Ayuntamiento de
Melgar de Arriba

Melgar de Arriba (Valladolid)

DESUBRELA



Una Villa en
Tierra de Campos

HISTORIA



El nombre del pueblo llega en el siglo X mediante la presencia de grandes propietarios que además unían a ello atribuciones políticas. Este es el caso de Melgar de Arriba, al que la documentación de este siglo X llamaban: Melgar, Castro de Foracasas y Melgare Castello.

Otros datos recabados acerca de la localidad, señalan que esta estaba situada en una elevada cuesta, fue poblado en el siglo X por Hernán Mentales, que la otorgó fueros. En 1848, Madoz señala las ruinas de un palacio o casa fuerte, que perteneció a los almirantes.

Melgar fue cortijo de criados al servicio de los monjes que habitaban el monasterio, que era priorato de los monjes de Sahagún. En el siglo XI los monjes abrazaban la reforma churriacense e imponían a la población civil un feudalismo terrible, seguramente el peor de cuantos hayan existido en España.

Esta villa llegó a poseer grandes poblados en los siglos X y XI; después desaparecieron; algunos como Hontoria, Monasterio de S. Clemente, Melgar de Castro; hubo otros, tales como el monasterio de Santa Eugenia en la ribera del Cea, entre los dos Melgares.

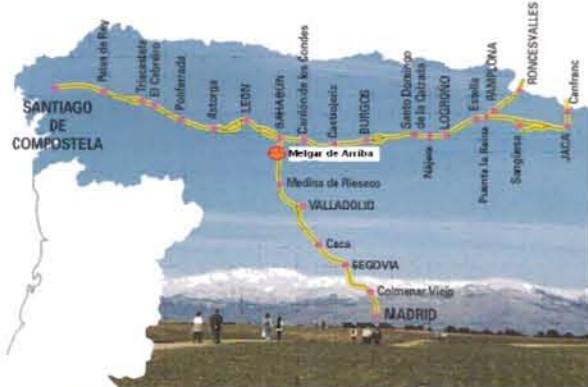
FIESTAS



La festividad de San Miguel Arcángel, se celebra el día ocho de mayo. Este santo tiene una cofradía que corre con los gastos religiosos y profanos de ese día. Pero el patrono del pueblo es San Bartolomé, el 24 de agosto, que es cuando tiene lugar la Fiesta grande del municipio, por duración de varios días, organizado por el ayuntamiento y las peñas.

RUTAS

El camino de Madrid a Santiago: una de las rutas alternativas al Camino de Santiago Francés, es el Camino de Madrid a Santiago de Compostela, cuyo uso está documentado desde los siglos XV, XVI y XVII. A partir de la segunda mitad del siglo XX se produce el resurgimiento del camino. Esta ruta sale de Madrid pasando por Segovia, Alcazarén, Valladolid, Medina de Rioseco, Mayorga y nuestro pueblo entre otros, para llegar a Sahagún donde se une al camino francés. Como todos sabemos es un itinerario cultural, religioso y turístico. Actualmente Melgar de Arriba dispone de un albergue para acoger a los peregrinos que quieran hacer una visita a esta villa.



De Melgar de Arriba al Páramo:

RUTA RIBERA DEL CEA DE MELGAR DE ARRIBA AL PARAMO

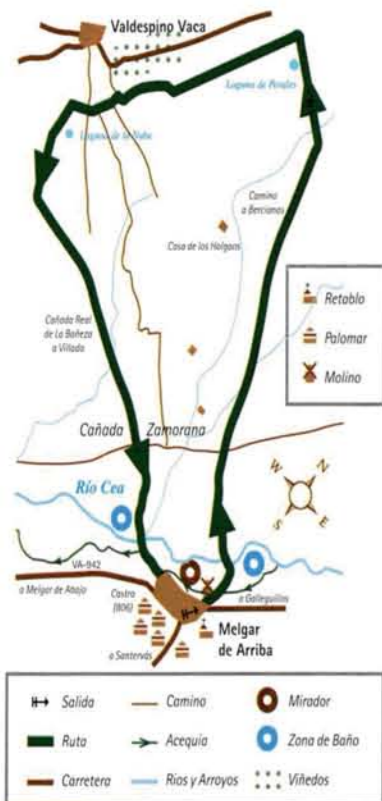
EN BUSCA DE LA AVUTARDA

RECORRIDO: Salimos de Melgar por el "Camino a Bercianos del Real Camino", damos una vuelta por el páramo y regresamos por la antigua "Cañada Real de la Belleza a Villada".
DISTANCIA: 15 Km.
A PIE: 4 horas
EN BICI (O CABALLO): 1 hora y cuarto
OBJETIVOS: Transitar por dos históricas vías pecuarias. Observar las aves esteparias entre las que debemos ser capaces de avistar la Avutarda.

Itinerario

IDA: Salimos de Melgar en dirección al "Puente de Arriba", cruzamos el Cea y cogemos el "Camino a Bercianos del Real Camino", antigua vía pecuaria que, tras 1 Km., atraviesa otra no menos histórica, la Cañada Zamorana. Durante 4,5 Km., el camino asciende levemente, interesándose en el páramo, zona históricamente dedicada al cultivo de la Vid, y donde es fácil que veamos Avutardas.
Por este camino llegamos al límite del municipio con el de Jorral de las Matas, pasamos junto a la "Laguna de Perales", tras lo que giramos a la izquierda. Durante algo más de 2Km. El camino nos lleva recto en dirección a Valdespino Vaca. Cuidado: Debemos evitar los 2 caminos que nos salen a la derecha, y los 3 a la izquierda y continuar en línea recta. Finalmente, nuestro camino gira a la izquierda, pasando junto a la "Laguna de la Nube".

VUELTA: Transitamos ahora por otra antigua vía pecuaria, la "Cañada Real de la Belleza a Villada", que recorre 4 Km., ante de devolvemos a Melgar de Arriba. Debemos estar atentos ante un más que posible encuentro con las avutardas, así como con algún Milano Real (en otoño e invierno) o Aguilucho cenizo (en primavera y verano).
Tras recorrer cerca de 3 Km., la Cañada Real atraviesa la "Cañada Zamorana" y se dirige hacia el "Puente de Barras", cruzamos el Cea, y subimos a Melgar donde podemos acercarnos hasta la "Torre de El Salvador", desde la que podemos contemplar toda la ruta que acabamos de recorrer. Que disfrutéis del paseo y... ¡Suerte con las Avutardas!



De Melgar de Arriba a Melgar de Abajo:

RUTA RIBERA DEL CEA DE MELGAR DE ARRIBA A MELGAR DE ABAJO

FOR LA RIBERA DEL CEA

RECORRIDO: Salimos de Melgar de Arriba y por la margen izquierda del Cea llegamos a Melgar de Abajo. Volvemos por la Cañada Zamorana, que transita por la margen derecha del río Cea.
DISTANCIA: 12 Km.
A PIE: 3 horas
EN BICI (O CABALLO): 1 hora
OBJETIVOS: Descubrir el Bosque de Ribera que se extiende entre los dos "Melgares". Transitar por la histórica Cañada Zamorana.

Itinerario

IDA: Salimos del Molino de Melgar de Arriba, atravesamos el pueblo y bajamos por la carretera hacia el "Puente de Barras", antes del cual giramos a la izquierda, en el punto donde la acequia del molino cruza la carretera. Recorremos por este camino, que transita junto al Cea, cerca de 2 Km., tras los cuales nos volvemos a aproximar a la acequia (gracia que llevaba el agua al Molino de Melgar de Abajo, continuamos 800 m, hasta que el camino se separa de nuevo de la acequia. Tras recorrer 500 m, nuestro camino se "convierte" en el "Camino del Molino", que, tras 1km, nos deja junto a los restos del Molino, subimos por el camino del cementerio, junto al que encontramos dos palomares en pie y los restos de otro, desde donde llegamos a Melgar de Abajo.

VUELTA: Visitamos Melgar de Abajo y salimos por la carretera que nos lleva al Puente y, nada más cruzarlo, cogemos una senda, a la derecha, que transita junto a la Ribera y que, tras poco más de 1 Km., nos lleva a la Cañada Zamorana. Esta discurre en línea recta durante 4,5 Km., durante los que observamos, entre otras cosas, cómo el río se acerca y se aleja de ella, debido a sus meandros.

Así llegamos al primer cruce de entrada a Melgar de Arriba, que pasamos de largo, y cogemos el segundo, situado a 1 Km., donde torcemos a la derecha por el "Camino a Bercianos del Real Camino", antigua vía pecuaria que, tras 1,05 Km., cruza el Cea por el "Puente de Arriba" y nos devuelve a Melgar, donde podemos visitar el Retablo de la Iglesia de S. Miguel. ¡Que disfrutéis del paseo!



ZONA RECREATIVA



Se encuentra ubicada en el margen derecho del río Cea, pasando el "Puente Barras", donde se puede disfrutar de los bosques de ribera, aprovechar para darnos un chapuzón, tomar el sol, comer y practicar en sus instalaciones. Existe también una zona destinada a la acampada gratuita controlada y otra habilitada para mobil-homes.



FLORA Y FAUNA

A la izquierda del Cea se levantan las lomas de la Tierra de Campos, por lo que son especialmente fértiles para el cultivo del cereal. Los bosques de ribera son los más abundantes donde encontramos chopos, álamos... También podemos darnos un paseo por el camino hacia La fuente de los Señores donde disfrutaremos de un pinar de plantación y de los romeros que hay por todo el camino.

Entre los mamíferos más abundantes se pueden encontrar la liebre y el conejo así como el jabalí, el lobo o la gineta. Entre las aves más abundantes tenemos el milano ratonero pero la más importante es la Avutarda, el ave voladora más pesada del mundo, cuyo hábitat son estas estepas cerealistas.

Para los aficionados a la pesca, en el río Cea podrán pescar barbos, lucios o truchas entre otros. En el río Valderaduey es posible practicar la pesca del cangrejo de señal a ratel.



LOS PALOMARES

La arquitectura popular de Tierra de Campos, de gran pobreza de medios, plasmada en el tapial y el adobe, queda preferentemente representada por la singularidad de los << palomares de barro >> como máximo exponente de esta arquitectura anónima íntimamente ligada con el sentir de la tierra y con la gran llanura Castellana, en la que los materiales a pesar de su pobreza son exprimidos al máximo en sus posibilidades. Melgar de Arriba acoge la mayor concentración de palomares existentes de la Comarca.



IGLESIA DE SAN MIGUEL



Se trata de un edificio de poco valor arquitectónico, antiguo monasterio de los primeros tiempos de la colonización de Melgar de arriba, convertido posterior y actualmente en parroquia. Sin duda alguna el retablo mayor que preside la iglesia, es por si solo motivo suficiente para visitar nuestro pueblo. La obra dedicada a San Miguel Arcángel (gótica), data de finales del siglo XV y esta atribuido al Maestro de Calzada, Pedro Berruguete. Consta de 18 tablas con pinturas, que fueron restauradas durante 1999/00.

Las seis tablas, que representan a seis reyes y profetas de Israel, fueron llevadas y expuestas en la exposición de "Las Edades del Hombre", celebrada durante 2000/01 en Astorga.



IGLESIA DE SANTIAGO

Edificio Mudéjar del s. XV. De tapial con tres naves separadas por pilares que sostienen arcos de medio punto. En la capilla mayor lleva bóveda de arista y arco triunfal de medio punto. Sacristía con cubierta plana. Torre de mampostería y ladrillo, de un solo cuerpo a la cabecera. Tras su restauración, convertida en un importante mirador desde el que se puede divisar la villa.

